



LICEO HERBART
SECUNDARIA

Bien ser, bien hacer, bien tener

Geografía

Segundo examen parcial

Guía de estudio

Geóg. Octavio R. Cuapio

Marzo 2020

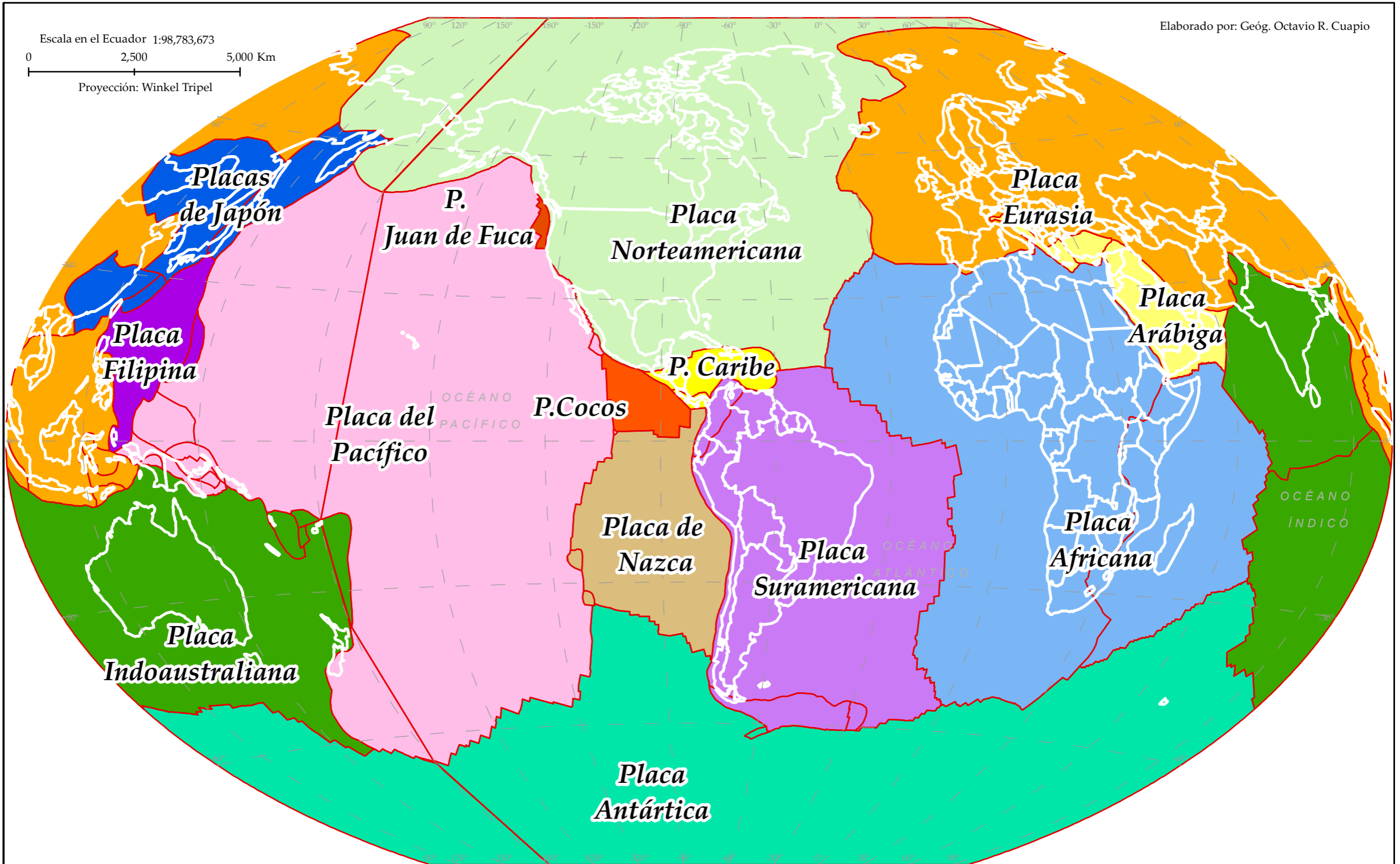
Geografía

Temas previstos en el segundo parcial del segundo periodo

1. Capas internas de la Tierra
 - a. Núcleo
 - b. Manto
 - c. Corteza terrestre
2. Movimiento de las placas tectónicas
 - a. Convergente
 - b. Divergente
 - c. Transformante
3. Principales consecuencias del movimiento de las placas tectónicas
 - a. Sismicidad
 - b. Vulcanismo
 - c. Formación de relieve
4. Sismicidad en México. Regionalización sísmica (Estados que comprenden cada zona)
 - a. Zona A (bajo)
 - b. Zona B (moderado)
 - c. Zona C (alto)
 - d. Zona D (severo)
5. Ciclo hidrológico
 - a. Evaporación
 - b. Condensación
 - c. Precipitación
 - d. Escurrimiento
 - e. Infiltración
6. Disponibilidad de agua en el mundo
 - a. América
 - b. África
 - c. Europa
 - d. Asia
 - e. Oceanía

Nota: es necesario que los alumnos estudien sus mapas 16, 17, 18, 21, 22, 23, 24 y 25 de su Atlas Geográfico.

Escala en el Ecuador 1:98,783,673
0 2,500 5,000 Km
Proyección: Winkel Tripel



Mapa 16. Placas tectónicas

- | | | | | | | |
|----------|-----------------|-----------|---------|------------|----------------|----------|
| Pacífico | P. de Japón | Antártica | Eurasia | Cocos | Suramericana | Africana |
| Arábiga | Indoaustraliana | Filipina | Nazca | del Caribe | Norteamericana | |

Mapa 17. Zonas Sísmicas de México



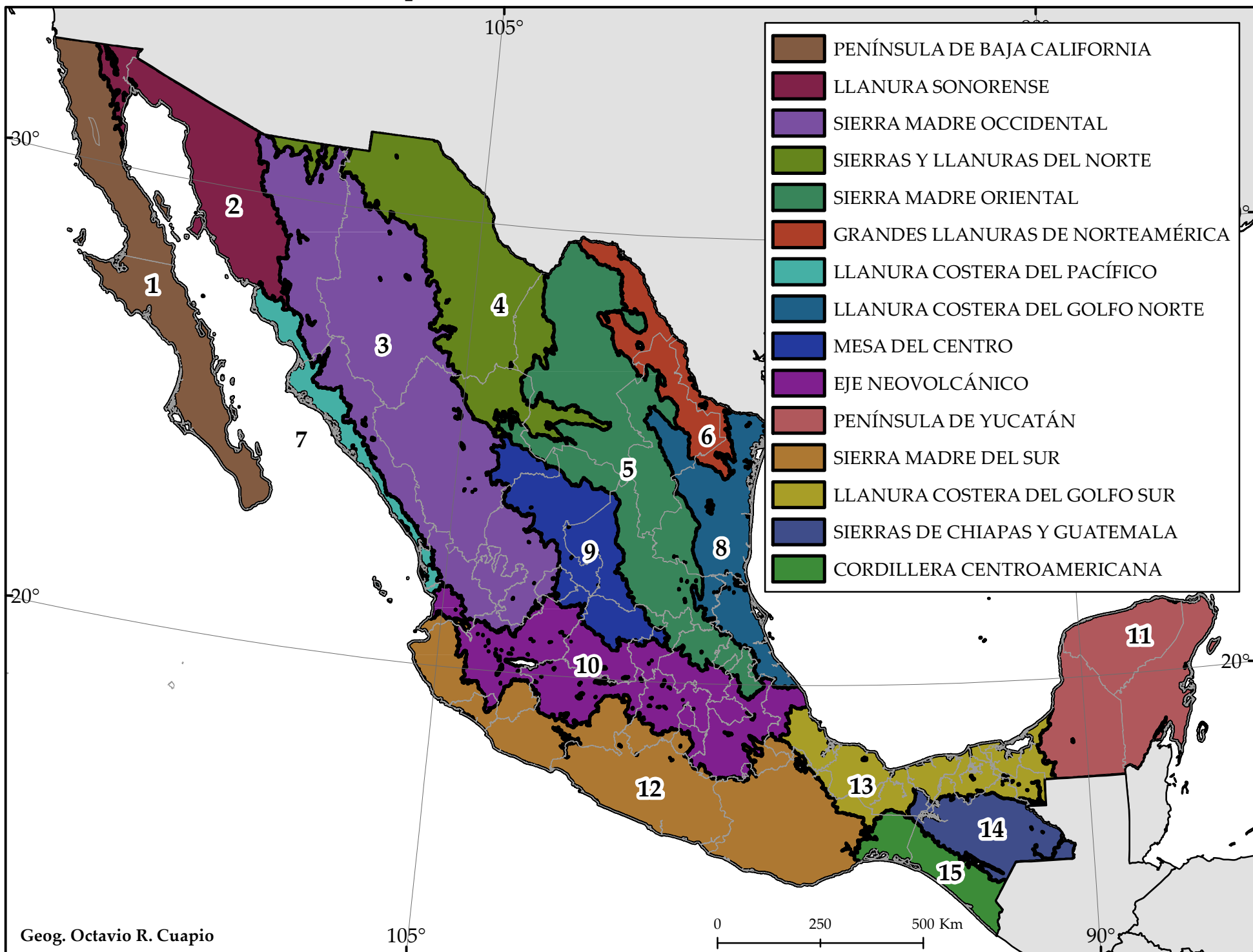
Geóg. Octavio R. Cuapio

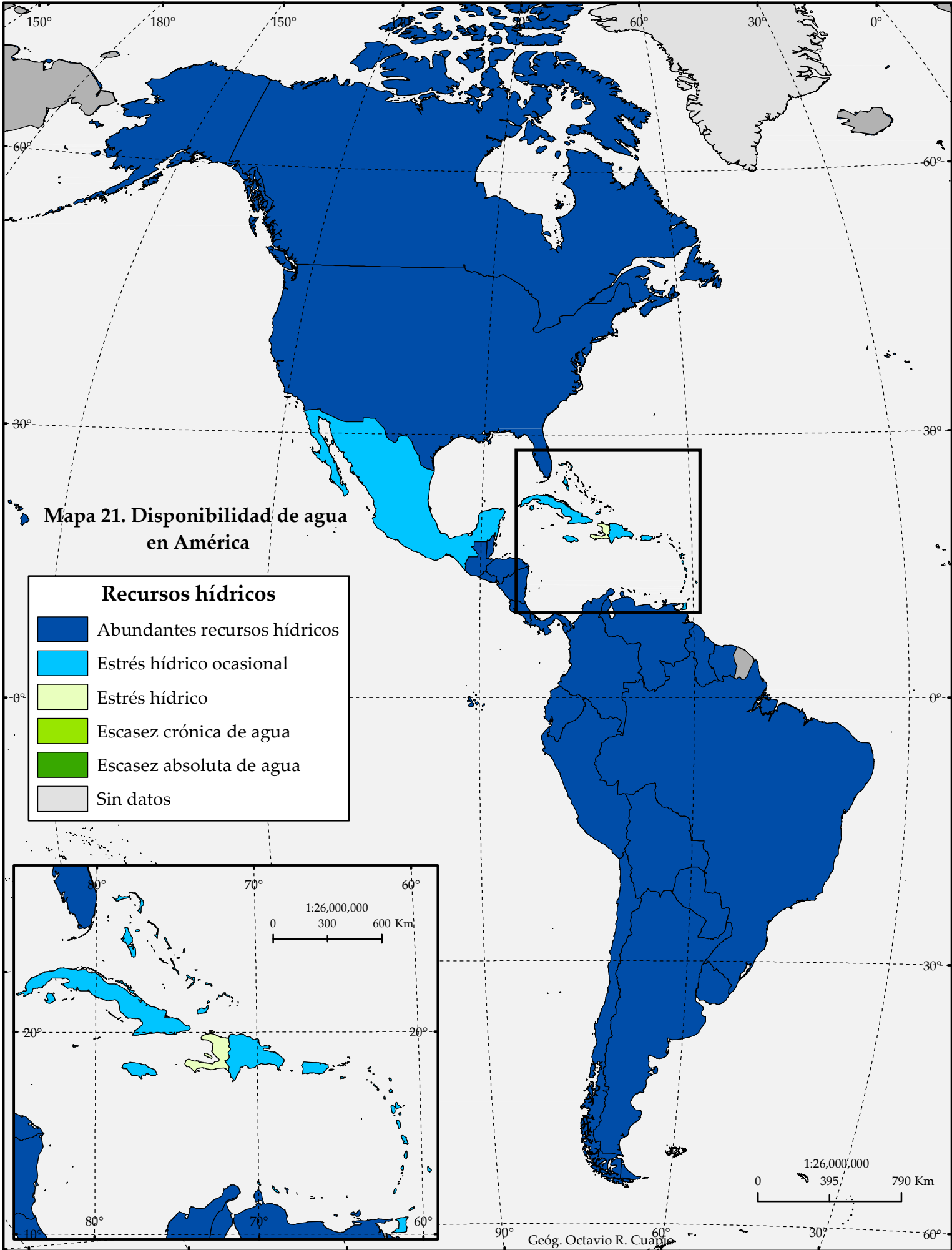
105°

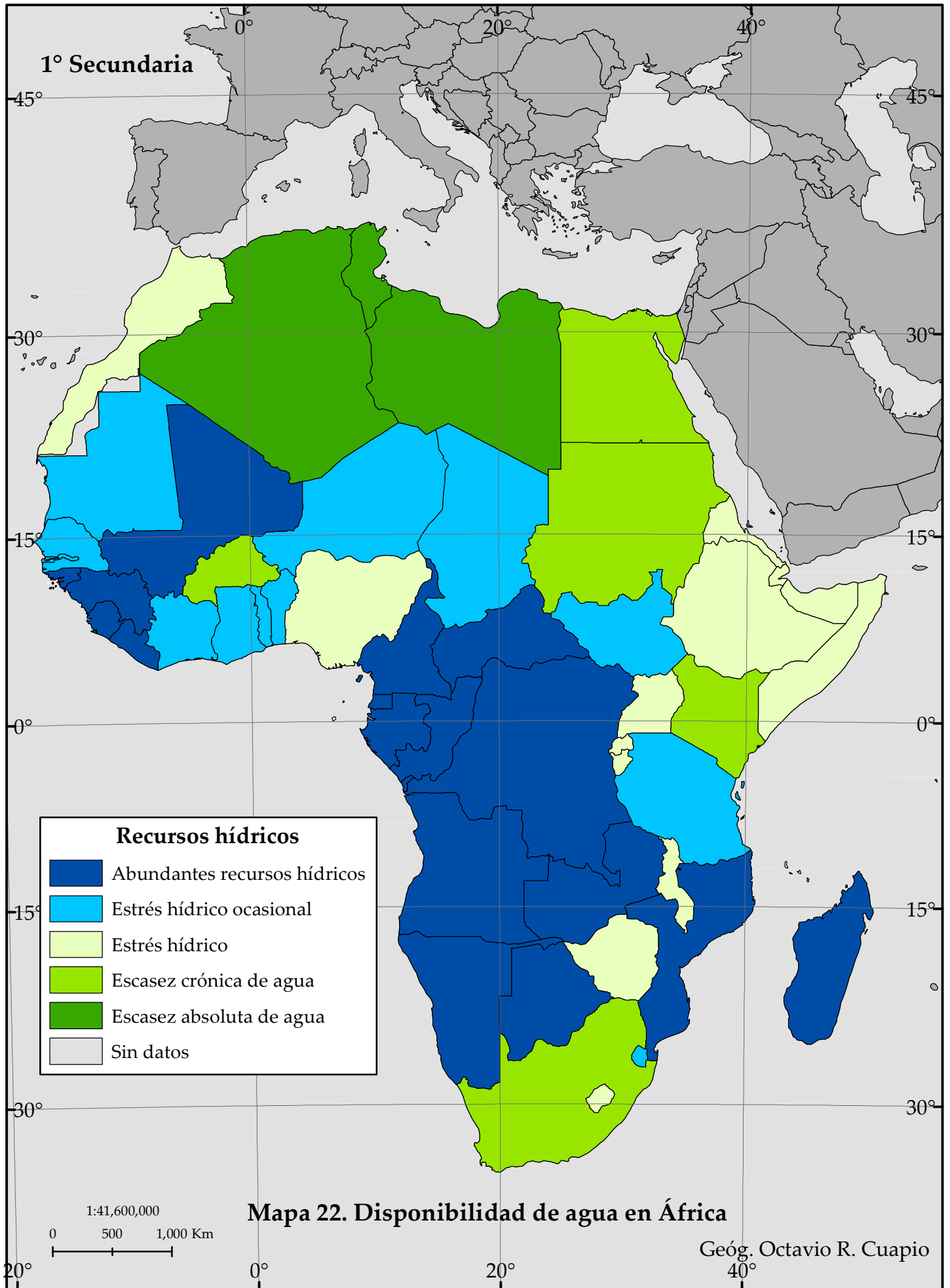
0 255 510 Km

90°

Mapa 18. Distribución del relieve en México







1° Secundaria

Recursos hídricos

- Abundantes recursos hídricos
- Estrés hídrico ocasional
- Estrés hídrico
- Escasez crónica de agua
- Escasez absoluta de agua
- Sin datos

Mapa 22. Disponibilidad de agua en África

Geóg. Octavio R. Cuapio

1:41,600,000

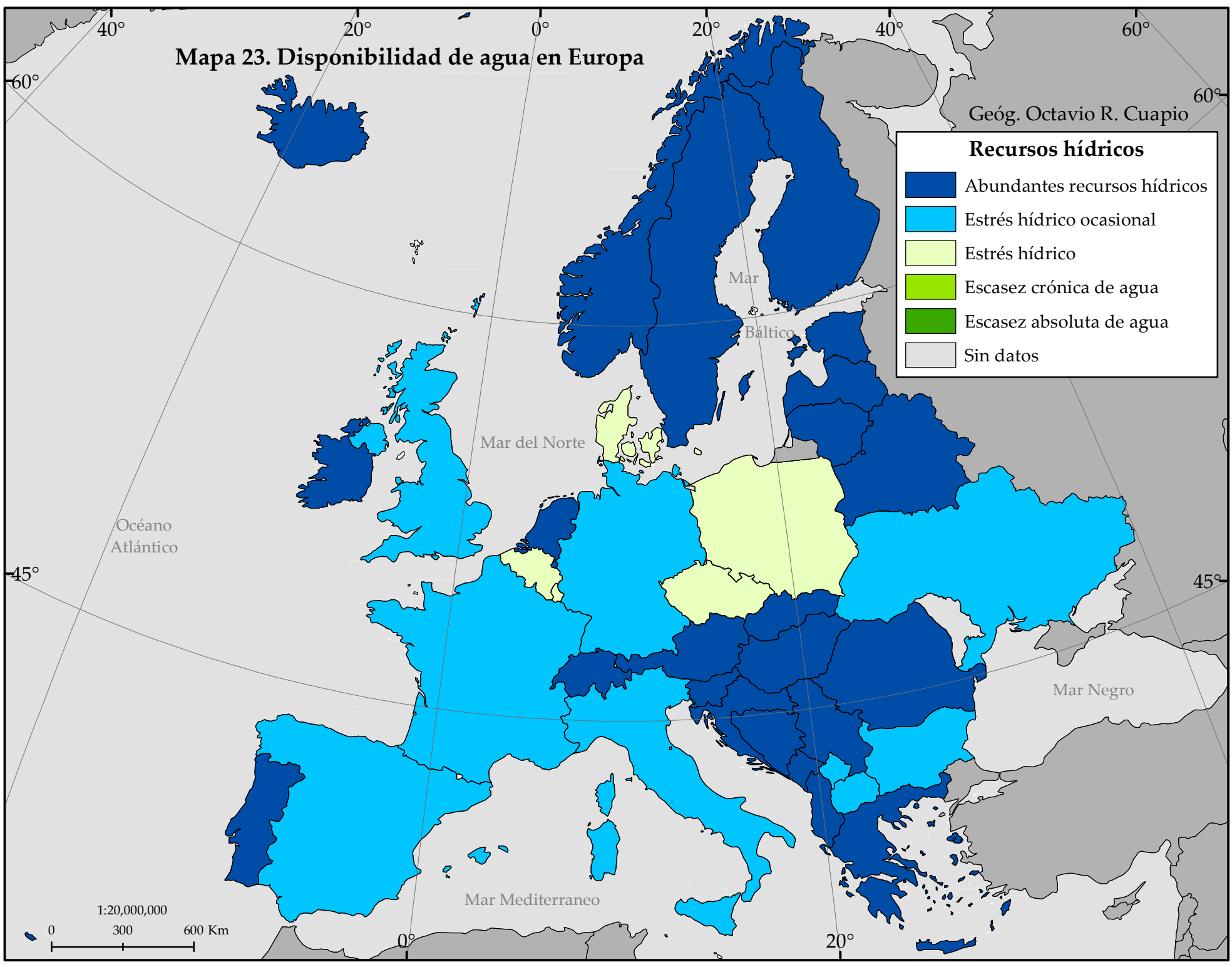
0 500 1,000 Km

Mapa 23. Disponibilidad de agua en Europa

Geóg. Octavio R. Cuapio

Recursos hídricos

- Abundantes recursos hídricos
- Estrés hídrico ocasional
- Estrés hídrico
- Escasez crónica de agua
- Escasez absoluta de agua
- Sin datos



Océano Atlántico

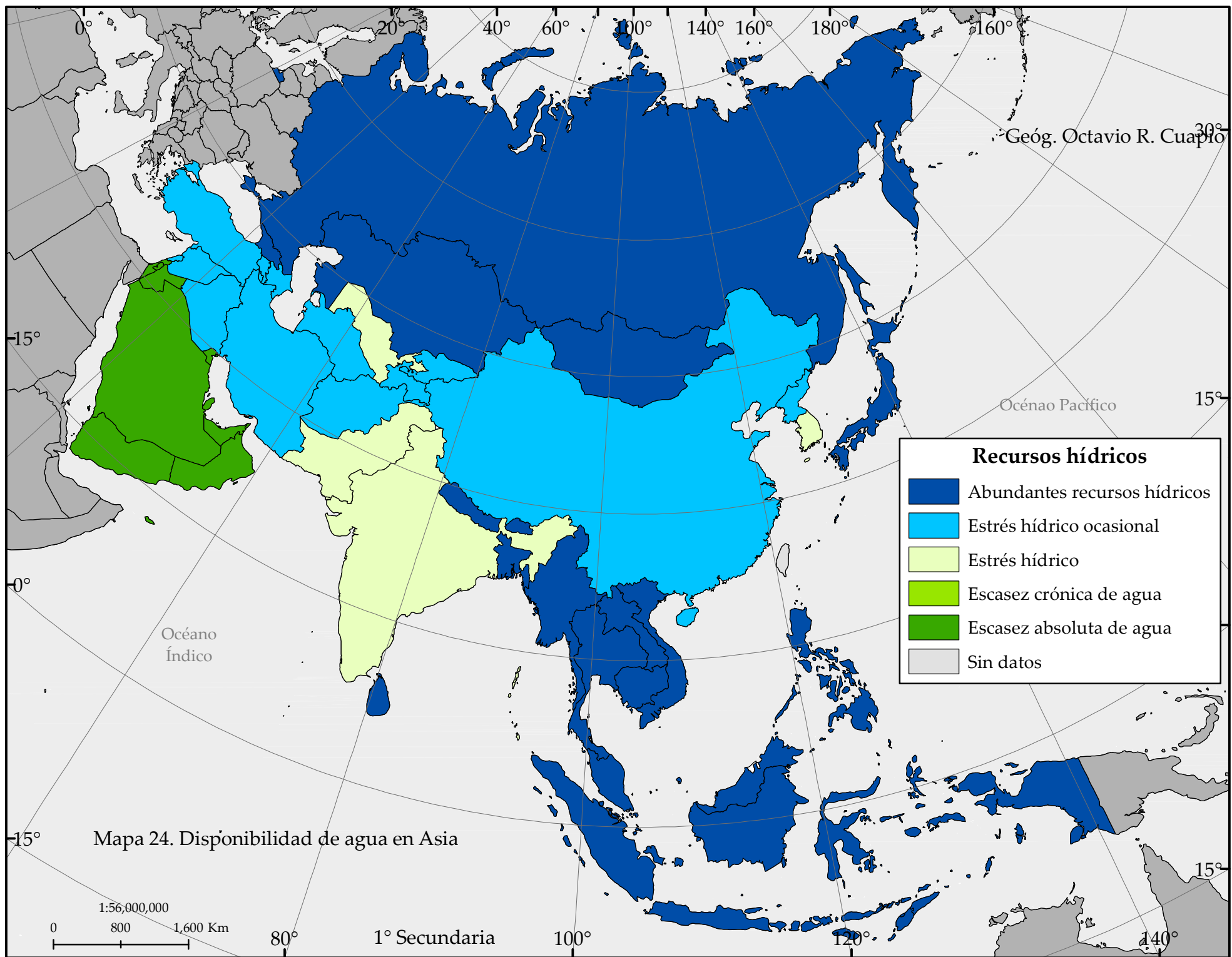
Mar del Norte

Mar Báltico

Mar Mediterraneo

Mar Negro

1:20,000,000
0 300 600 Km



Mapa 24. Disponibilidad de agua en Asia

1:56,000,000

0 800 1,600 Km

80° 100° 120° 140°

1° Secundaria

Mapa 25. Disponibilidad de agua en Oceanía

Recursos hídricos

- Abundantes recursos hídricos
- Estrés hídrico ocasional
- Estrés hídrico
- Escasez crónica de agua
- Escasez absoluta de agua
- Sin datos

