



LICEO HERBART

---

SECUNDARIA

*Bien ser, bien hacer, bien tener*

Geografía

*Atlas Geográfico*

Lista de mapas

Geóg. Octavio R. Cuapio

17 de enero de 2020

# Mapa 1. Regiones de América



- América del Norte
- América Central
- Antillas
- América del Sur

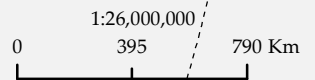
1. Belmopan
2. Ciudad de Guatemala
3. Tegucigalpa
4. San Salvador
5. Managua
6. San José
7. Ciudad de Panamá

8. Nassau
9. La Habana
10. Puerto Príncipe
11. Kingston
12. Santo Domingo
13. St. Kitts & Nevis

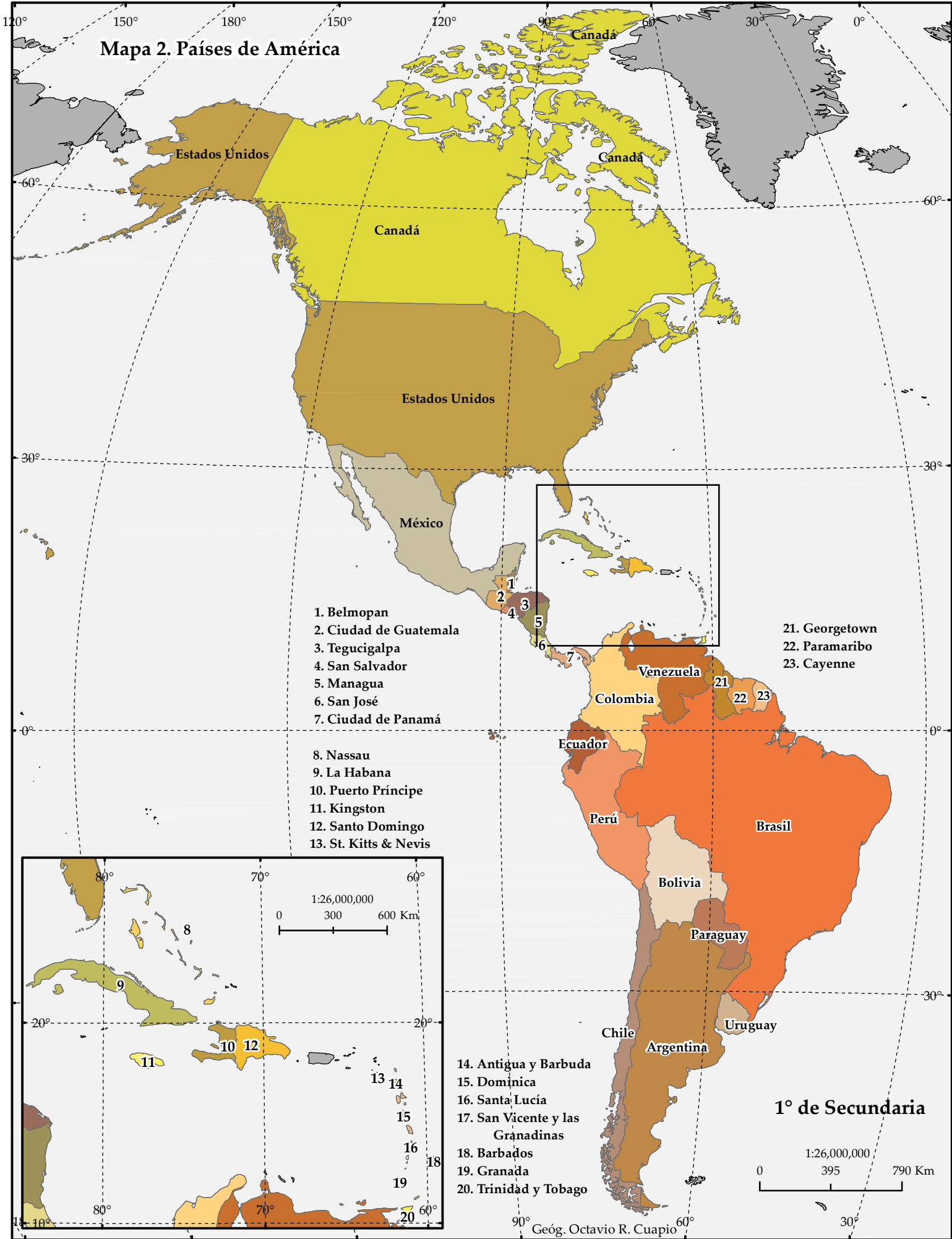
21. Georgetown
22. Paramaribo
23. Cayenne

14. Antigua y Barbuda
15. Dominica
16. Santa Lucía
17. San Vicente y las Granadinas
18. Barbados
19. Granada
20. Trinidad y Tobago

**1° de Secundaria**



# Mapa 2. Países de América

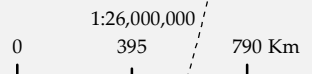


- 1. Belmopan
- 2. Ciudad de Guatemala
- 3. Tegucigalpa
- 4. San Salvador
- 5. Managua
- 6. San José
- 7. Ciudad de Panamá
  
- 8. Nassau
- 9. La Habana
- 10. Puerto Príncipe
- 11. Kingston
- 12. Santo Domingo
- 13. St. Kitts & Nevis

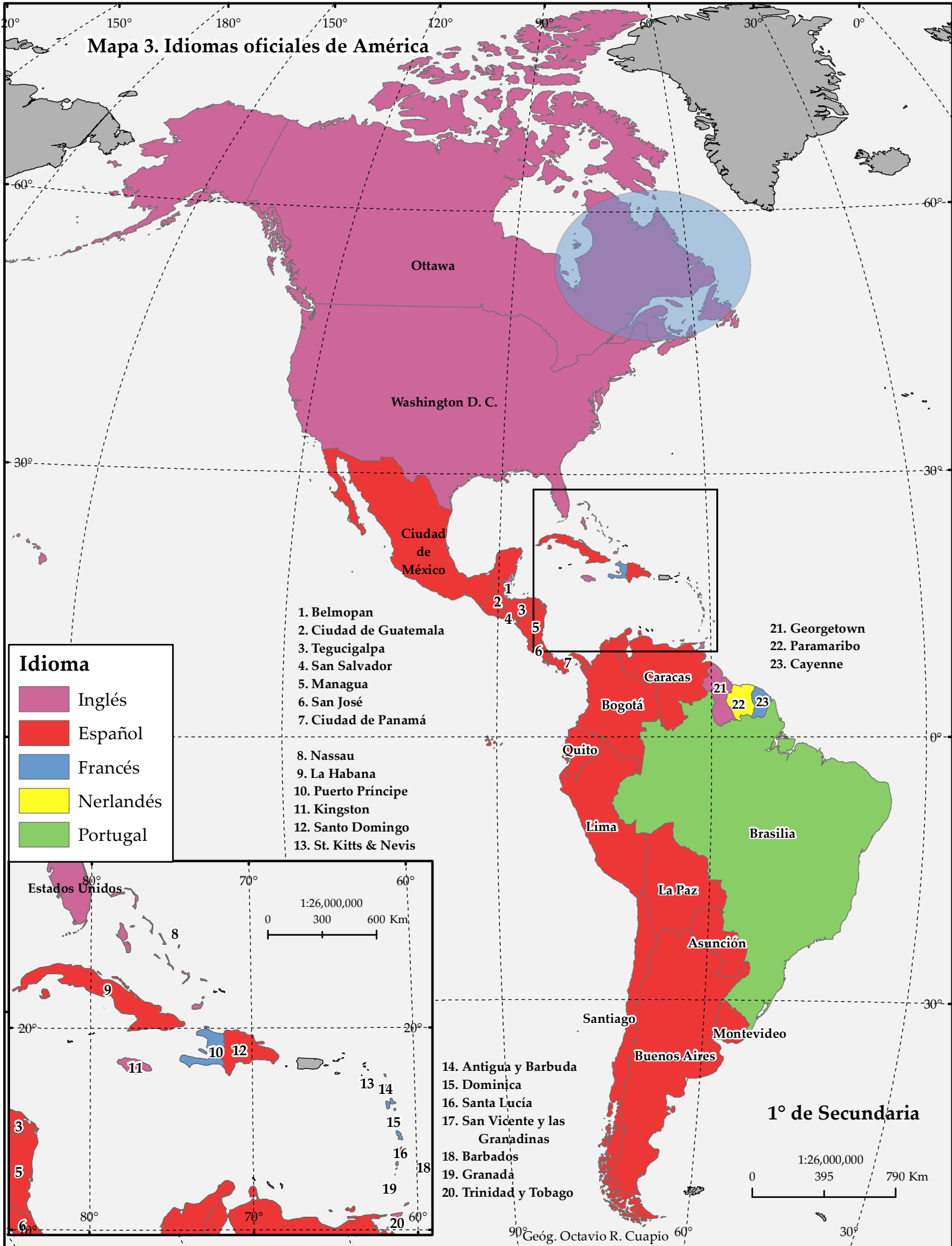
- 21. Georgetown
- 22. Paramaribo
- 23. Cayenne

- 14. Antigua y Barbuda
- 15. Dominica
- 16. Santa Lucía
- 17. San Vicente y las Granadinas
- 18. Barbados
- 19. Granada
- 20. Trinidad y Tobago

1° de Secundaria



### Mapa 3. Idiomas oficiales de América

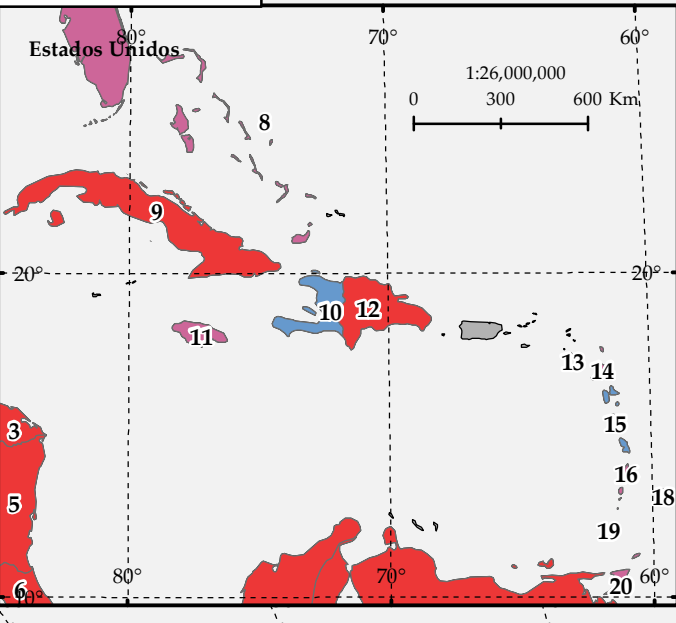


**Idioma**

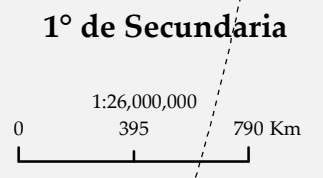
- Inglés
- Español
- Francés
- Neerlandés
- Portugal

1. Belmopan
2. Ciudad de Guatemala
3. Tegucigalpa
4. San Salvador
5. Managua
6. San José
7. Ciudad de Panamá
8. Nassau
9. La Habana
10. Puerto Príncipe
11. Kingston
12. Santo Domingo
13. St. Kitts & Nevis

21. Georgetown
22. Paramaribo
23. Cayenne



14. Antigua y Barbuda
15. Dominica
16. Santa Lucía
17. San Vicente y las Granadinas
18. Barbados
19. Granada
20. Trinidad y Tobago

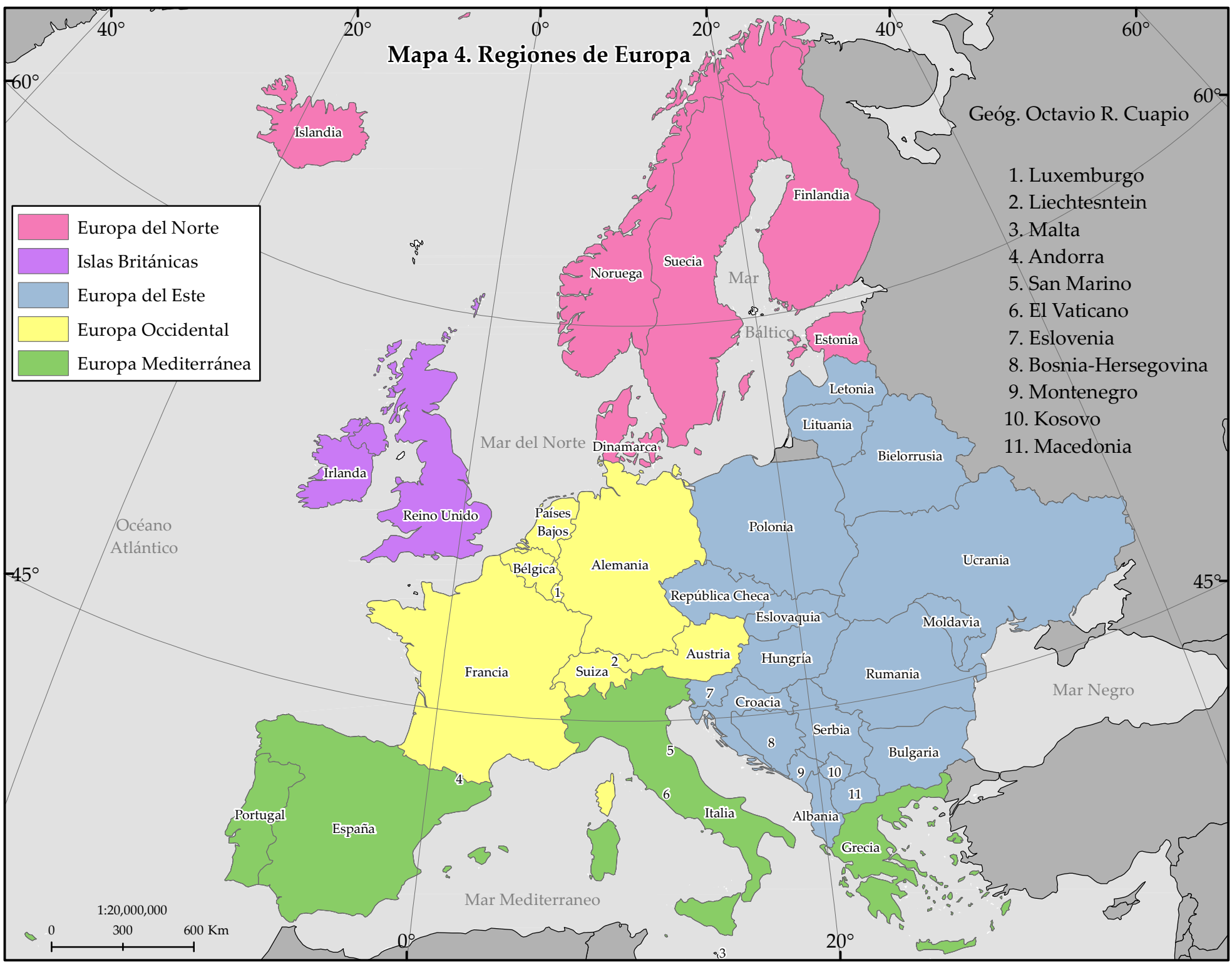


# Mapa 4. Regiones de Europa

Geóg. Octavio R. Cuapio

- Europa del Norte
- Islas Británicas
- Europa del Este
- Europa Occidental
- Europa Mediterránea

1. Luxemburgo
2. Liechtenstein
3. Malta
4. Andorra
5. San Marino
6. El Vaticano
7. Eslovenia
8. Bosnia-Herzegovina
9. Montenegro
10. Kosovo
11. Macedonia



1:20,000,000  
0 300 600 Km

# Mapa 5. Países de Europa

Geóg. Octavio R. Cuapio

- 1. Luxemburgo
- 2. Liechtesntein
- 3. Malta
- 4. Andorra
- 5. San Marino
- 6. El Vaticano
- 7. Eslovenia
- 8. Bosnia-Hersegovina
- 9. Montenegro
- 10. Kosovo
- 11. Macedonia



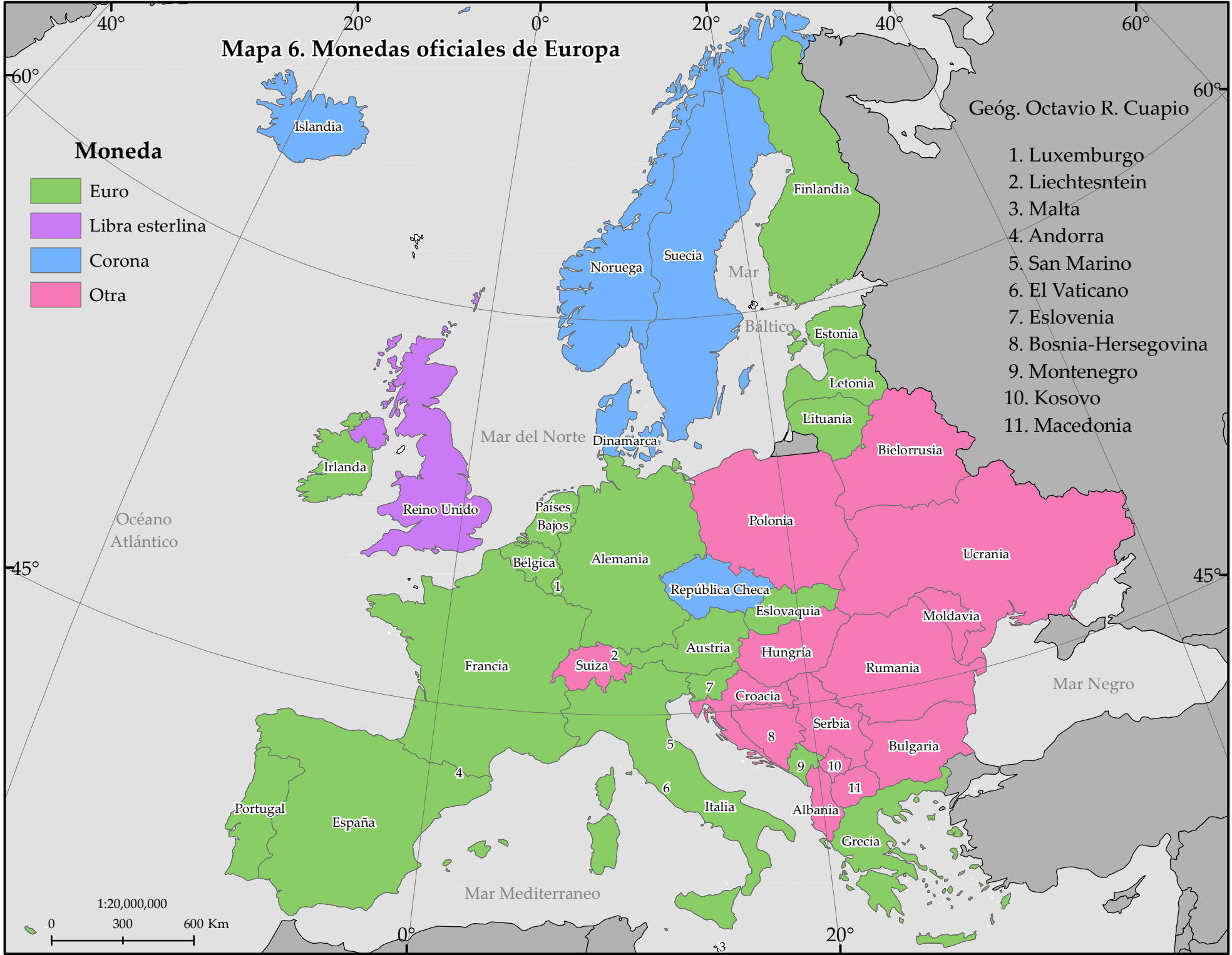
# Mapa 6. Monedas oficiales de Europa

Geóg. Octavio R. Cuapio

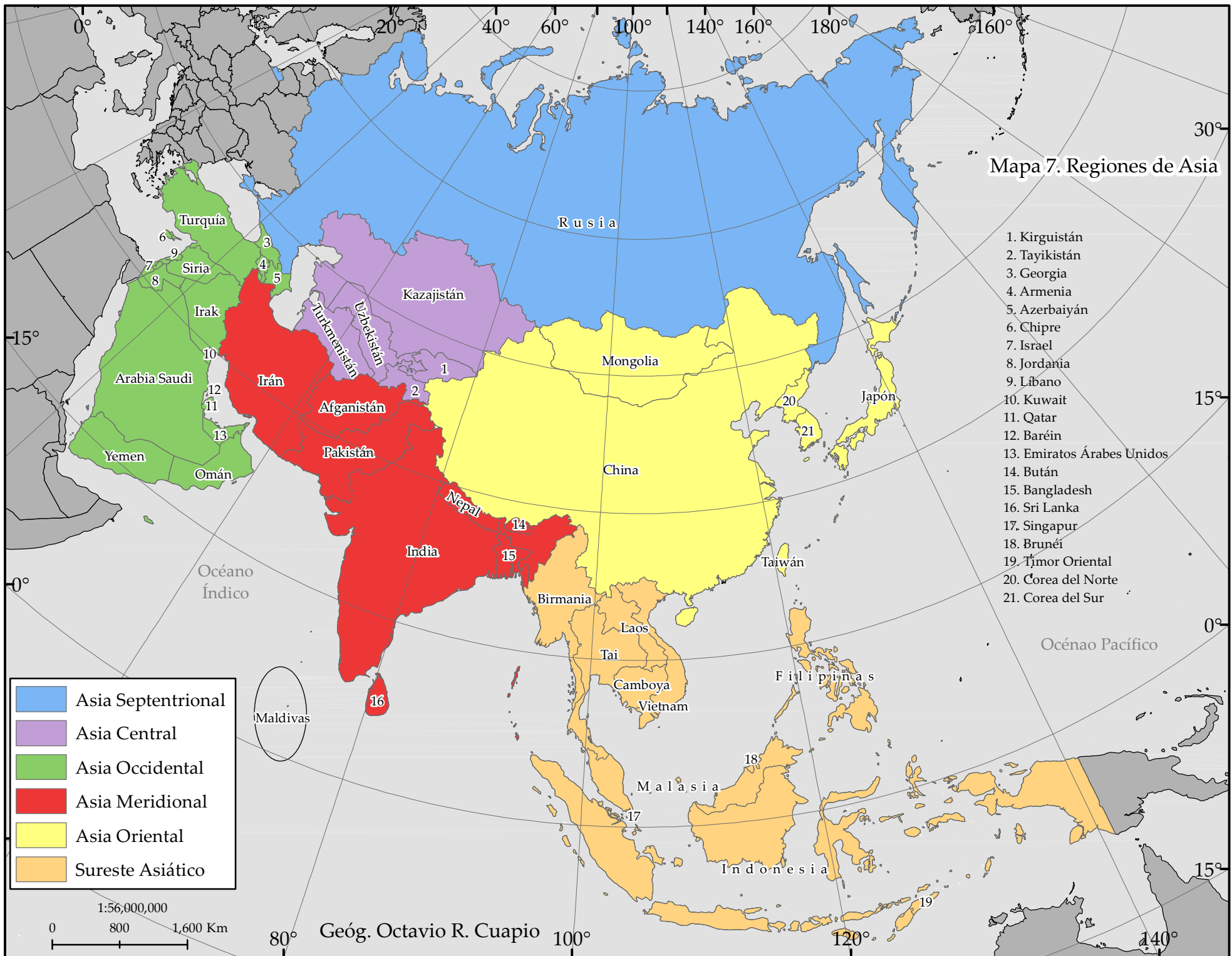
## Moneda

- Euro
- Libra esterlina
- Corona
- Otra

1. Luxemburgo
2. Liechtesntein
3. Malta
4. Andorra
5. San Marino
6. El Vaticano
7. Eslovenia
8. Bosnia-Hersegovina
9. Montenegro
10. Kosovo
11. Macedonia

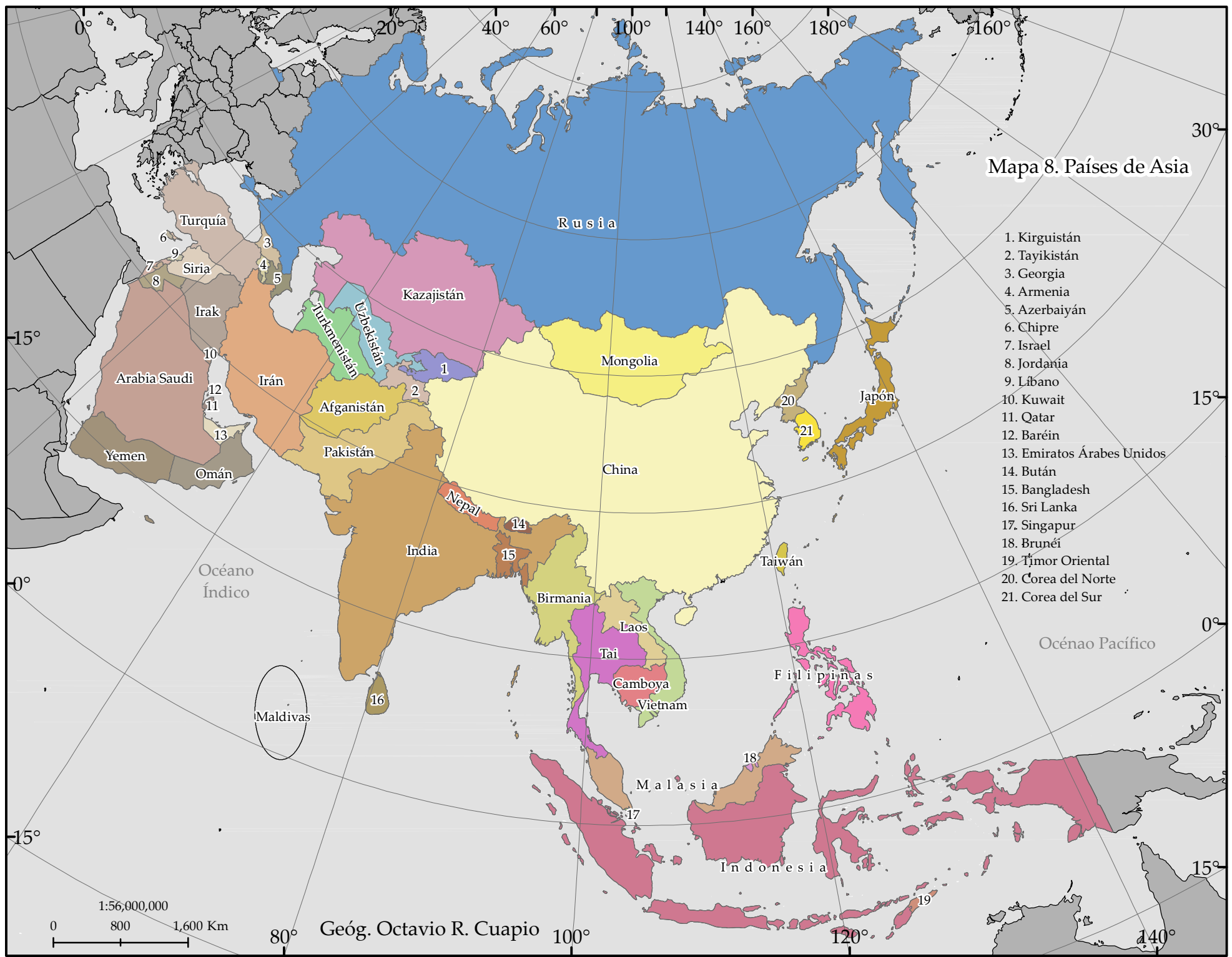


Mapa 7. Regiones de Asia





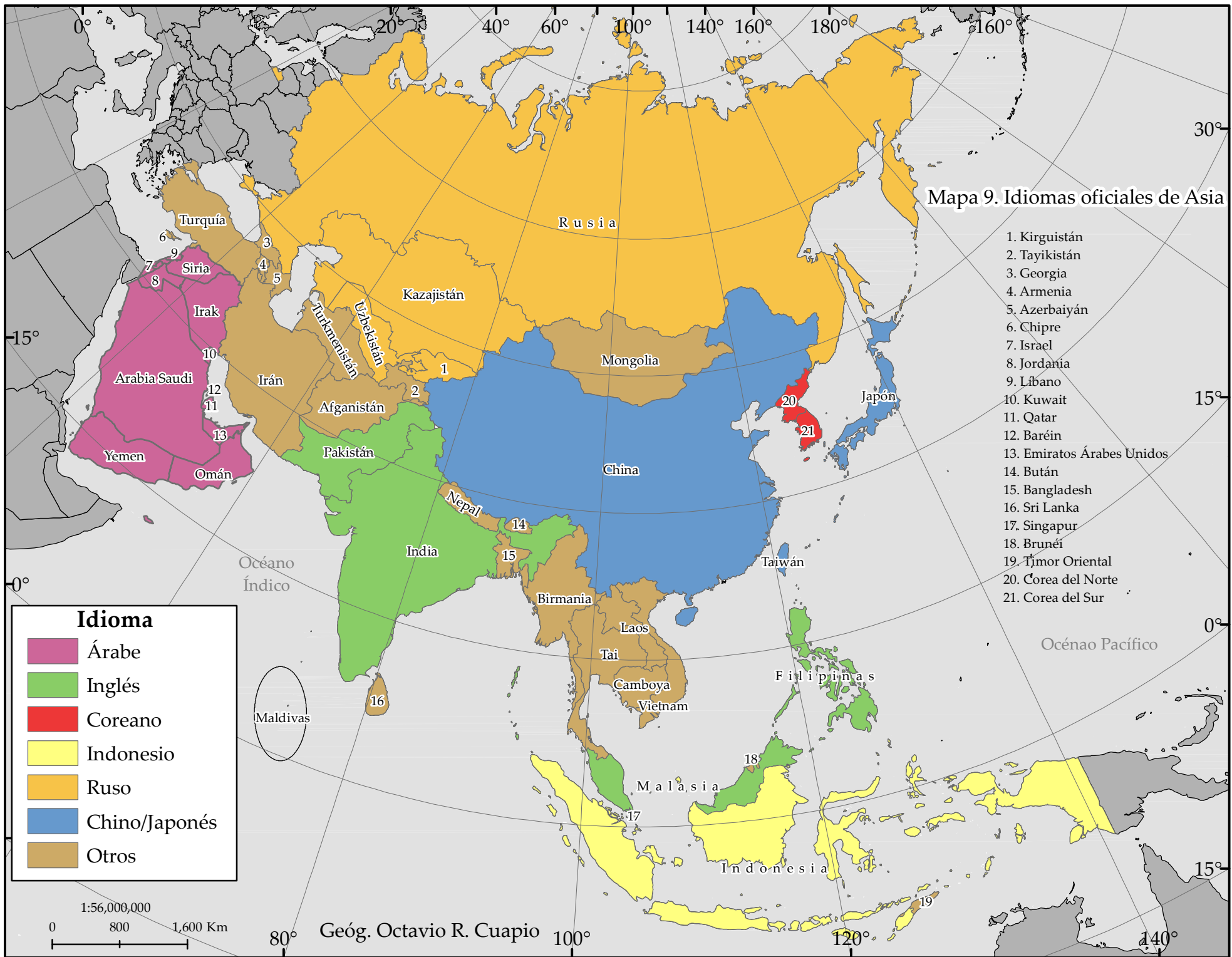
Mapa 8. Países de Asia

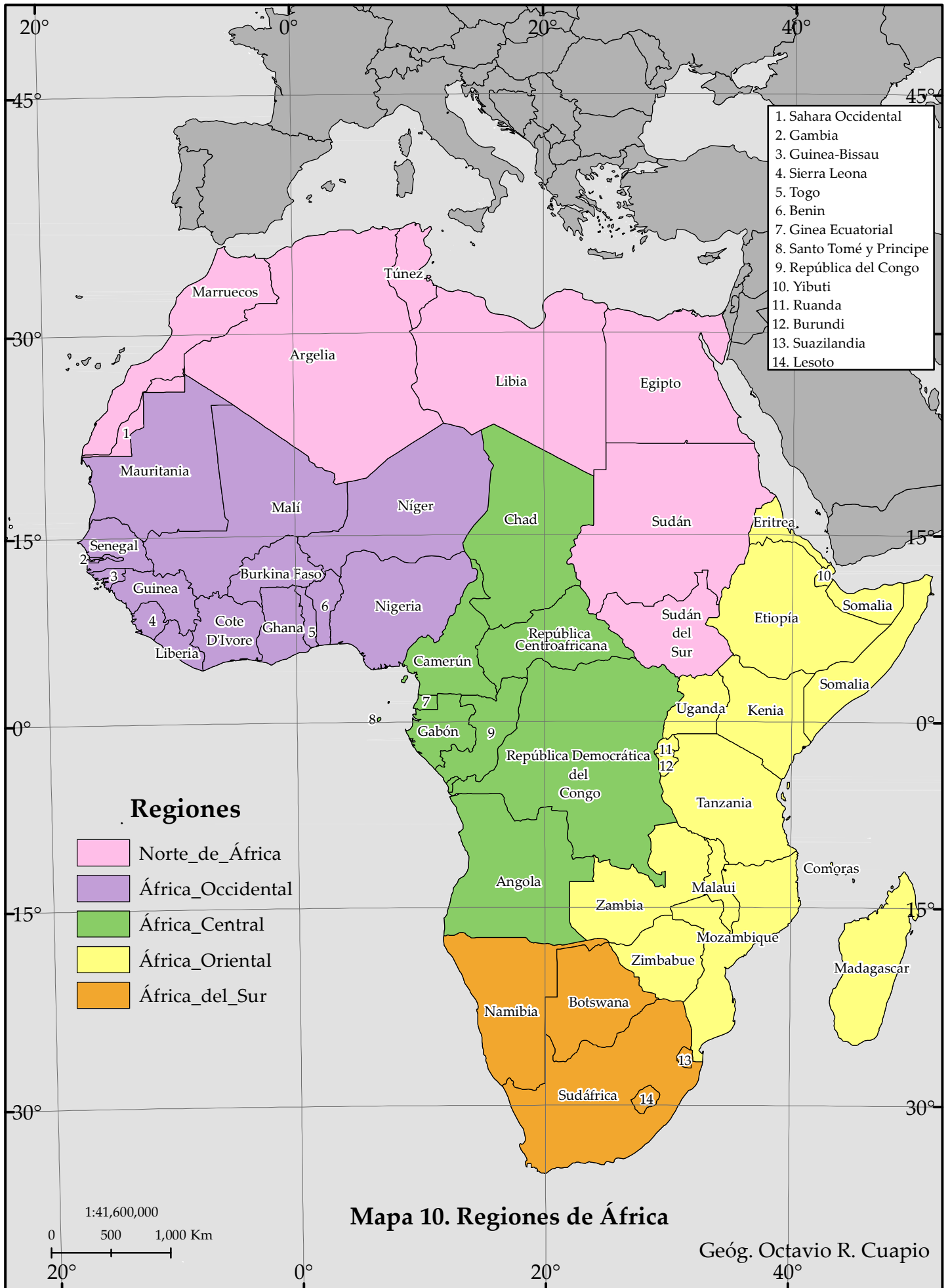


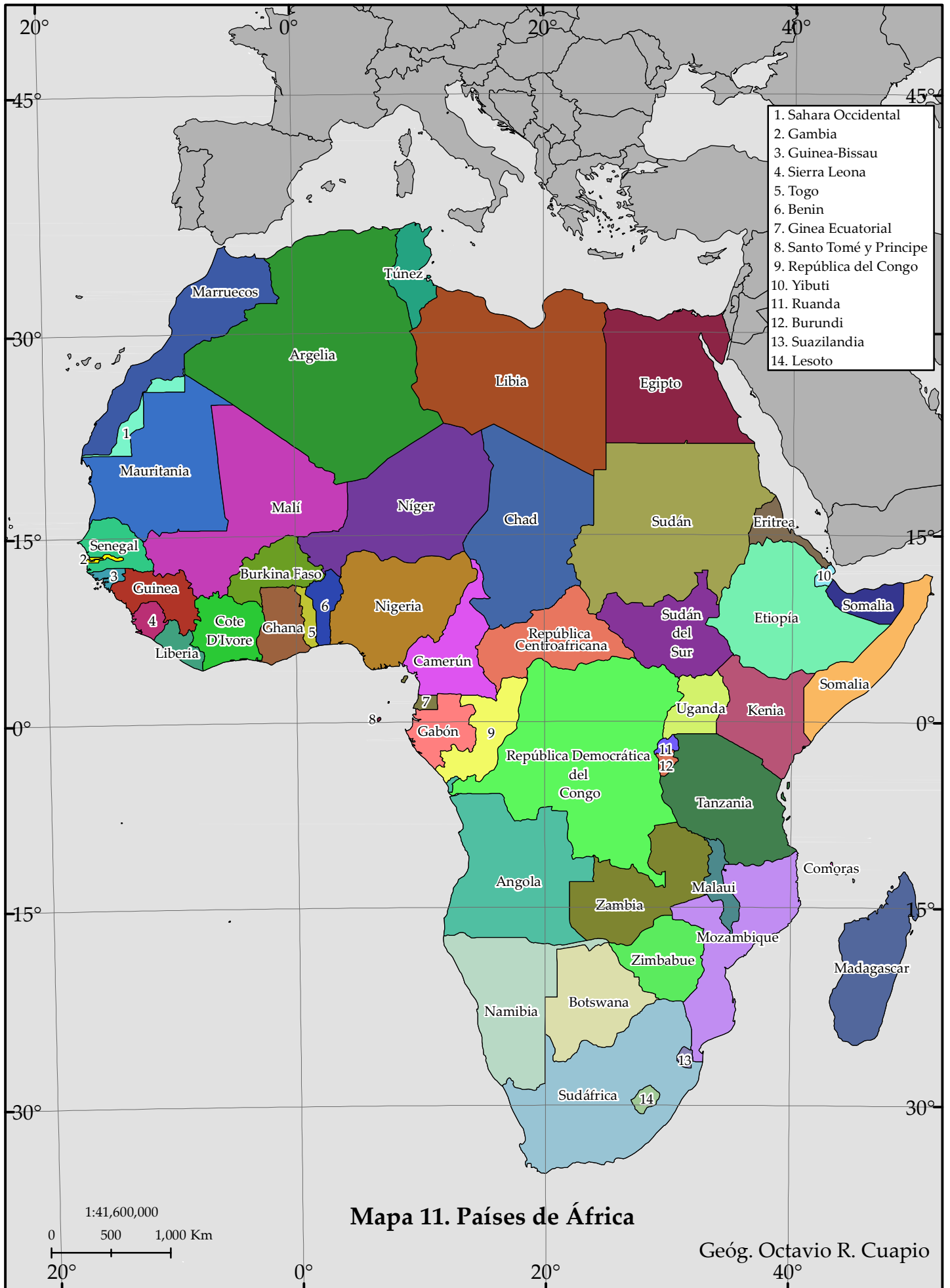
1:56,000,000  
0 800 1,600 Km

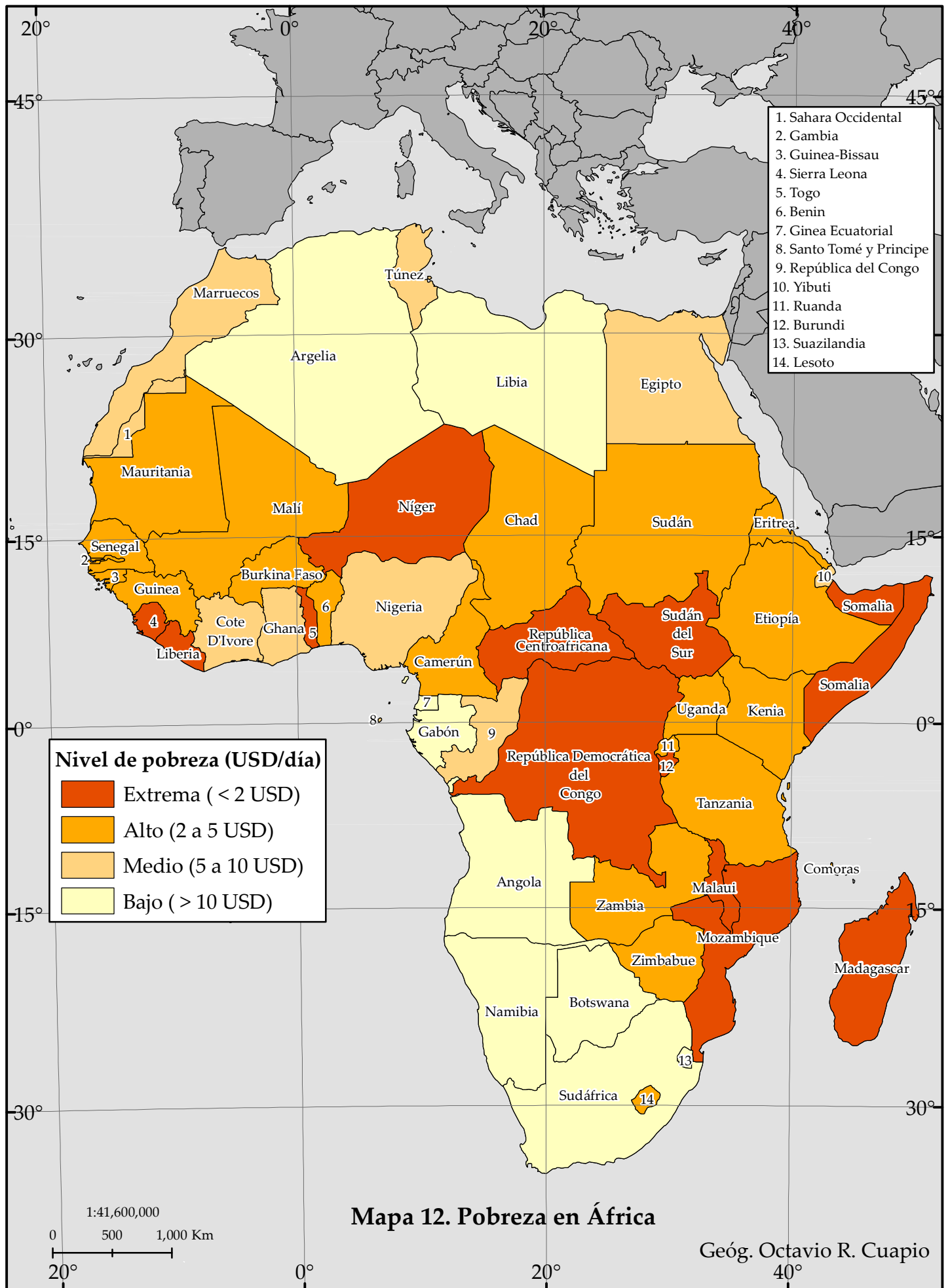
80° Geóg. Octavio R. Cuapio 100°

120° 140°

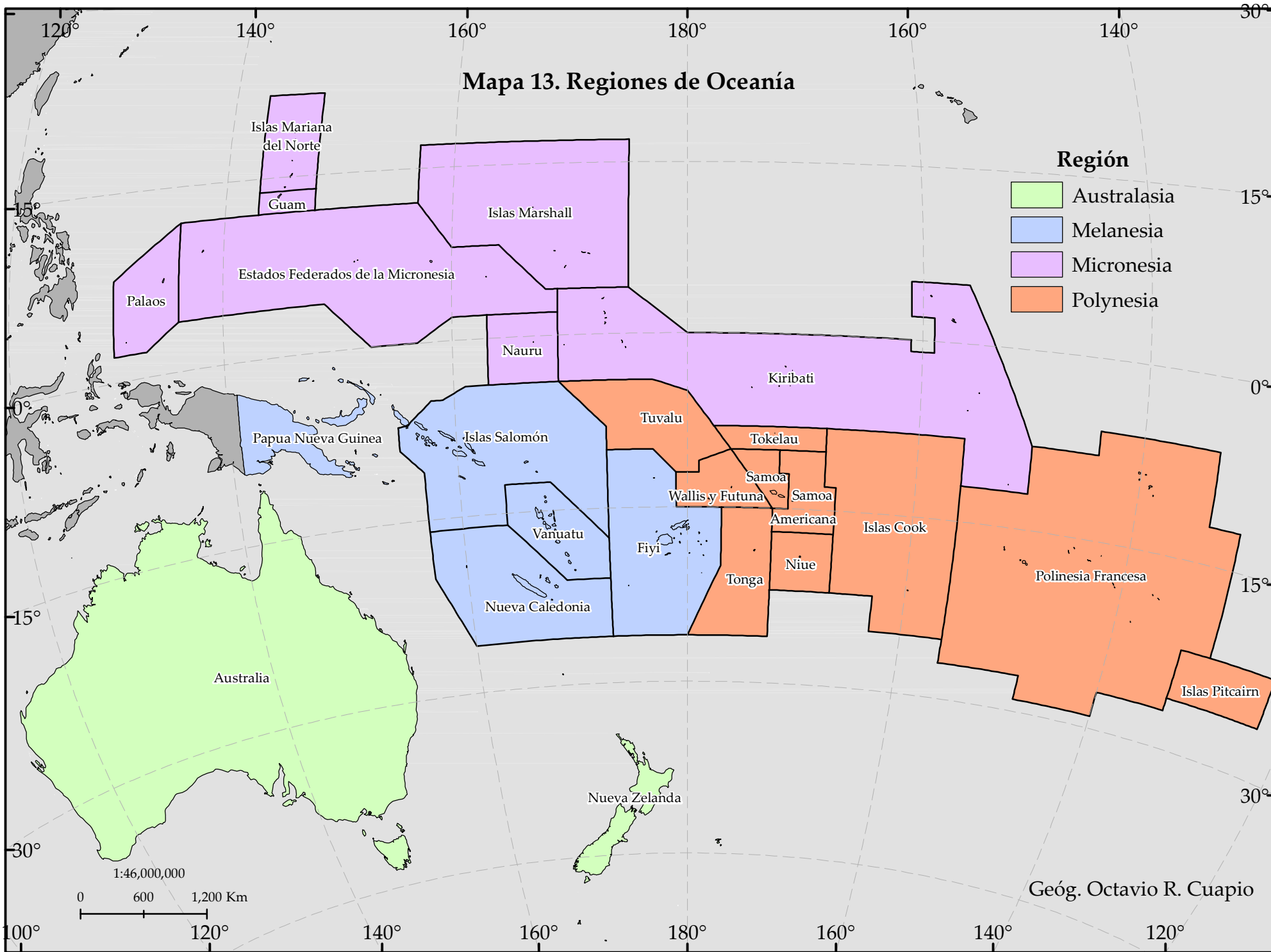








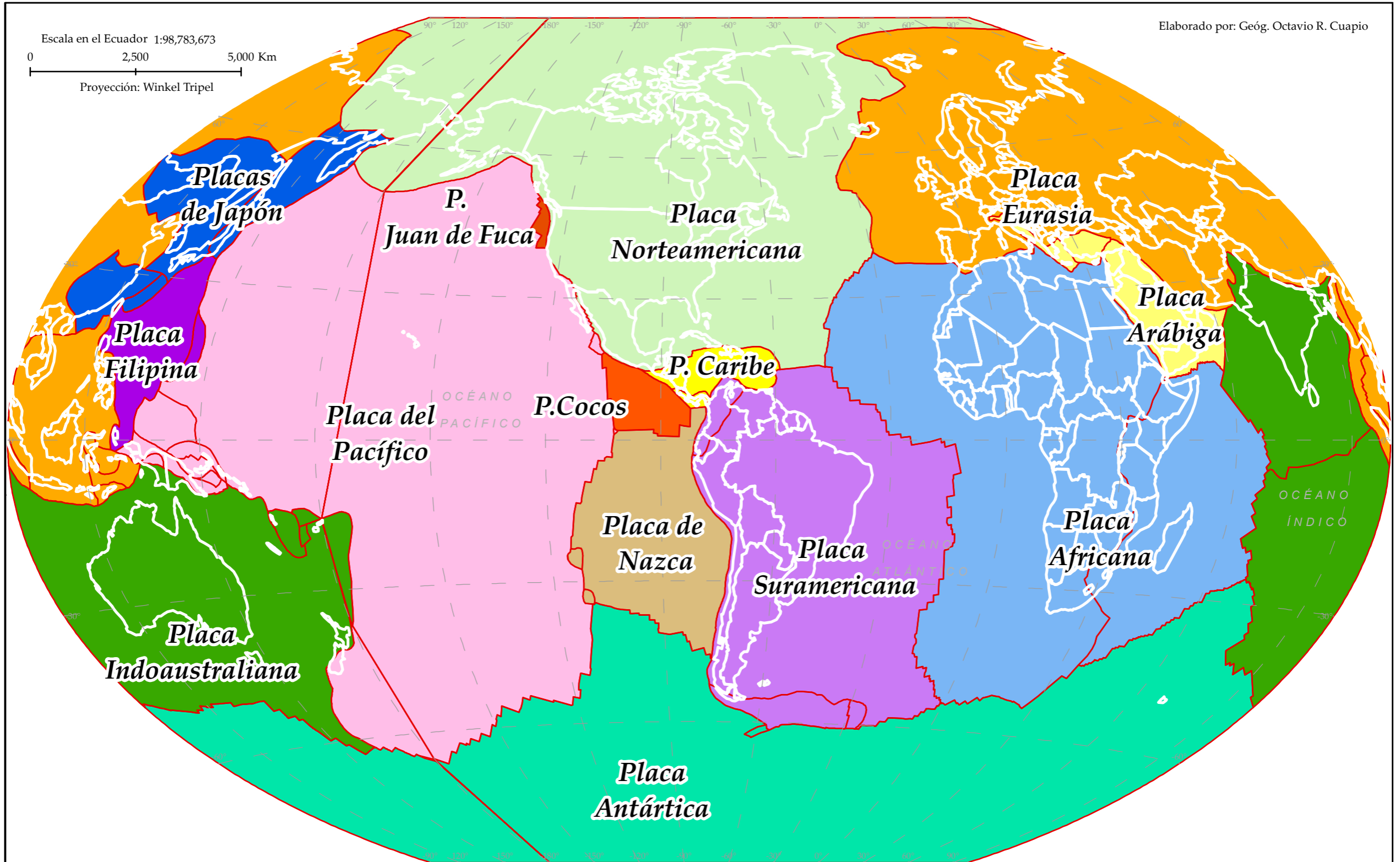
### Mapa 13. Regiones de Oceanía



Escala en el Ecuador 1:98,783,673

0 2,500 5,000 Km

Proyección: Winkel Tripel



Mapa 16. Placas tectónicas

- |  |   |   |   |  |  |  |
|--|---|---|---|--|--|--|
|  Pacífico |  P. de Japón     |  Antártica |  Eurasia |  Cocos      |  Suramericana   |  Africana |
|  Arábiga  |  Indoaustraliana |  Filipina  |  Nazca   |  del Caribe |  Norteamericana |  |

Mapa 17. Zonas Sísmicas de México

